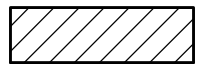














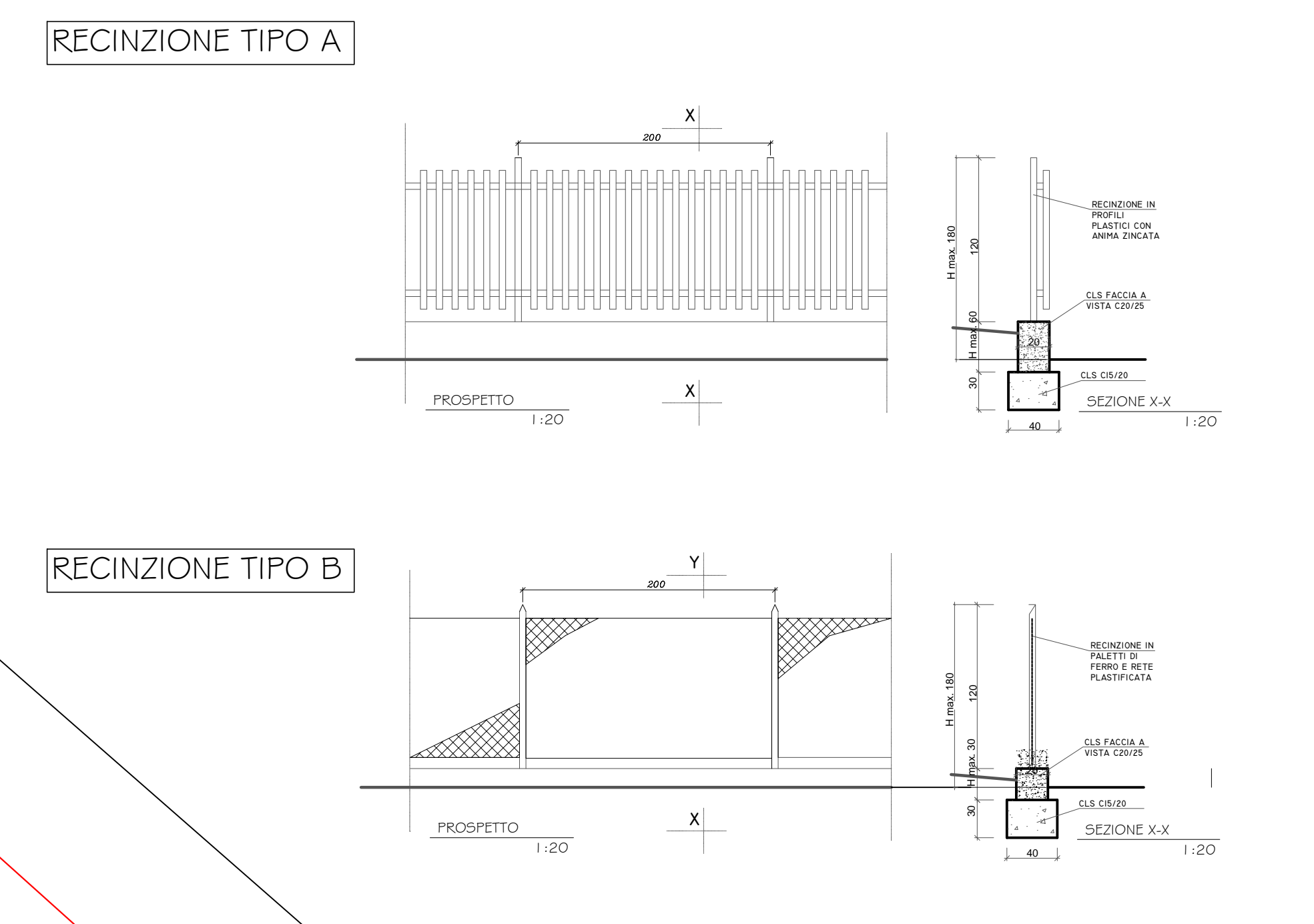


LEGENDA

-  Fabbricati
-  Delimitazione PEC
-  Aree in cessione
-  Linea di confine proprietà
-  Caditoia con griglia/ pozzetto di raccordo
-  Fognatura acque meteoriche confluenti in pozzi dispersori
-  Caditoia con griglia/ pozzetto di raccordo
-  Rete raccolta acque strada privata/Caditoia con griglia
-  Rete fognatura privata
-  Fognatura acque nere comunale
-  ACQUEDOTTO PUBBLICO
-  ALLACCIAMENTI ACQUEDOTTO
-  RETE METANO
-  ALLACCIAMENTI ALLA RETE METANO IN PROGETTO
-  FIBRA OTTICA

C. (±0,00) Caposaldo su pozzetto  
 PA 0,96 Quote di rilievo



PROGETTO **RESIDENZA IL QUADRIFOGLIO**

PROPRIETA' **IMPRESA EDILE MERLIN COSTRUZIONI SRL**

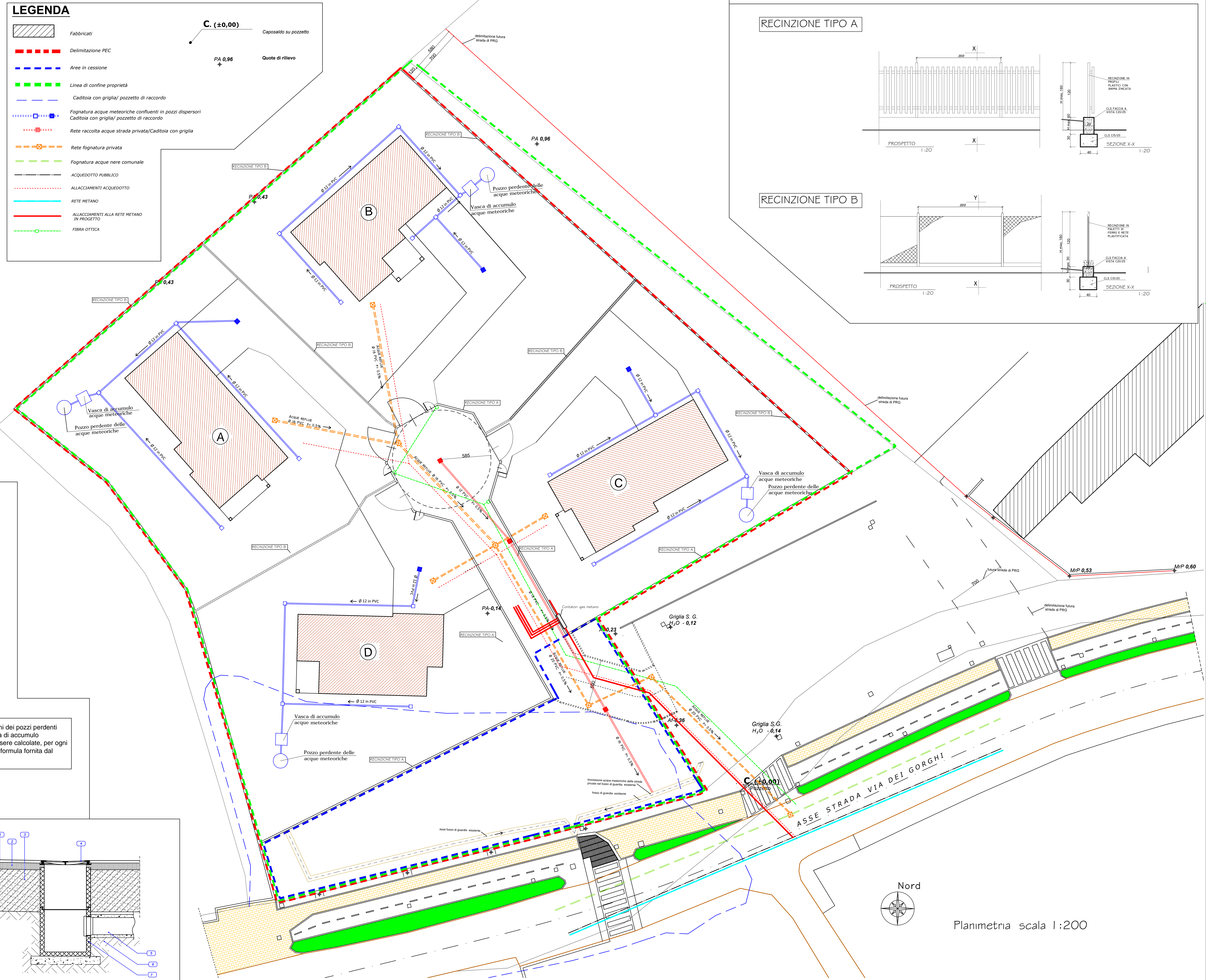
**Studio architetto**  
Barbirato Paolo

DATA febbraio 2023  
 SCALA 1:200 e varie  
 ELABORATO

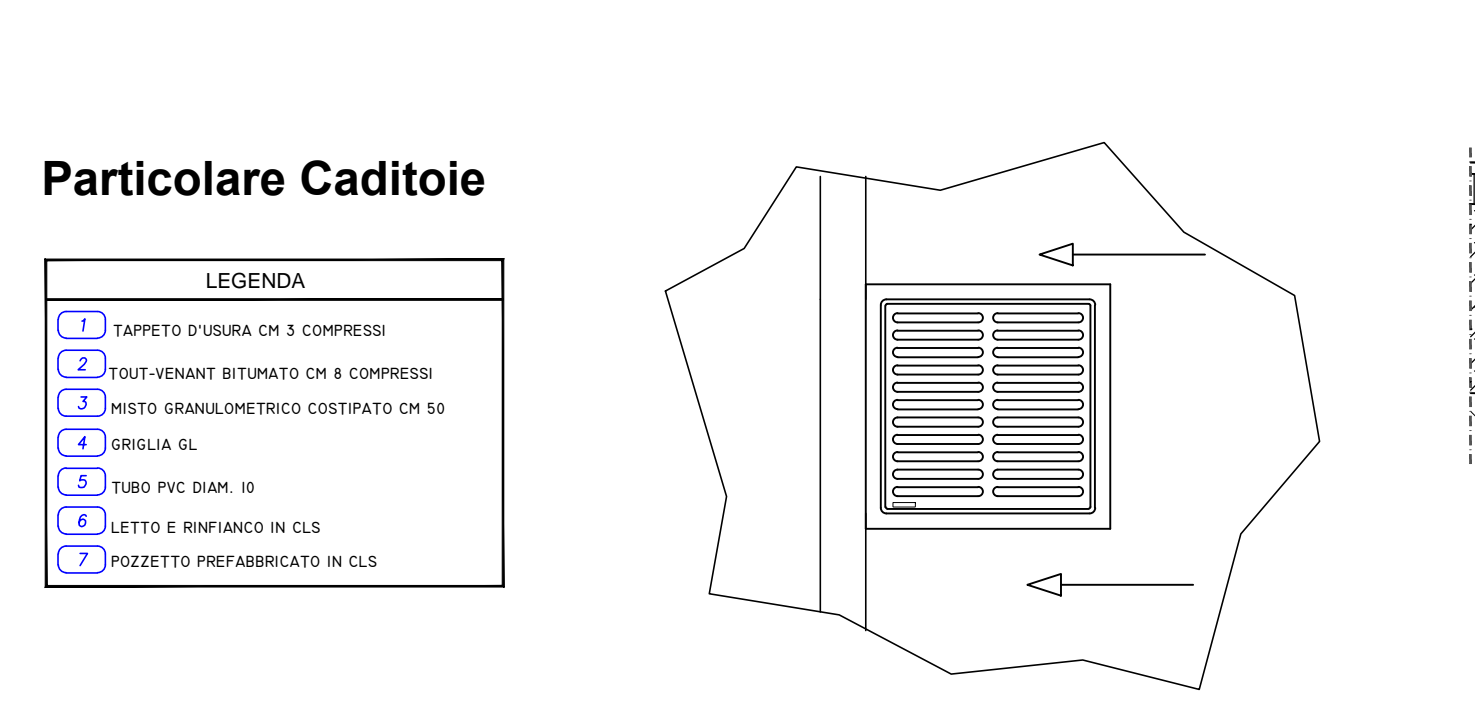
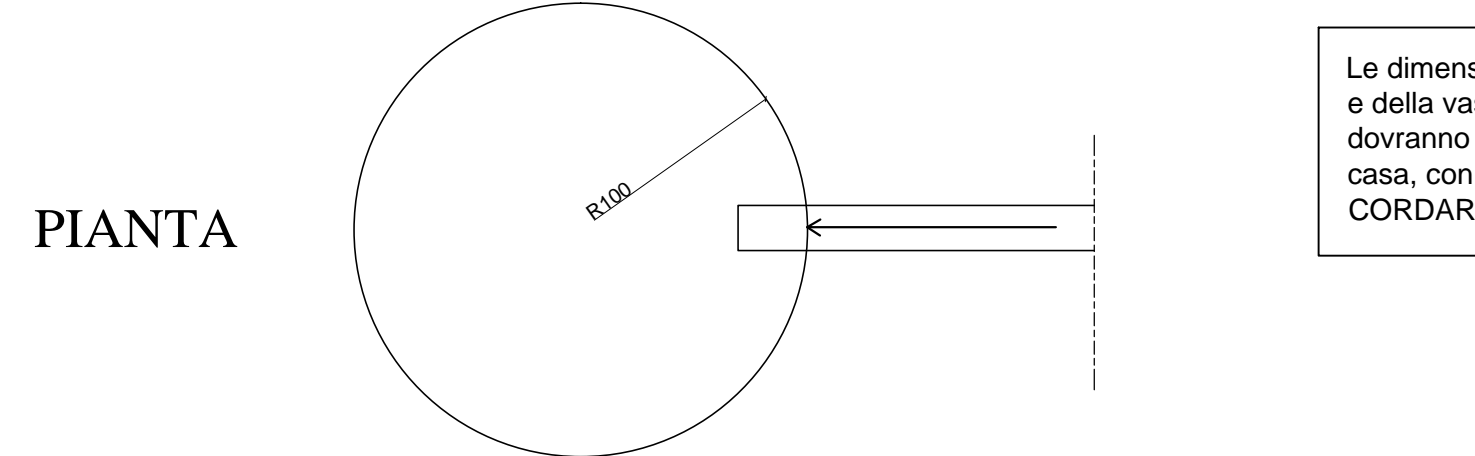
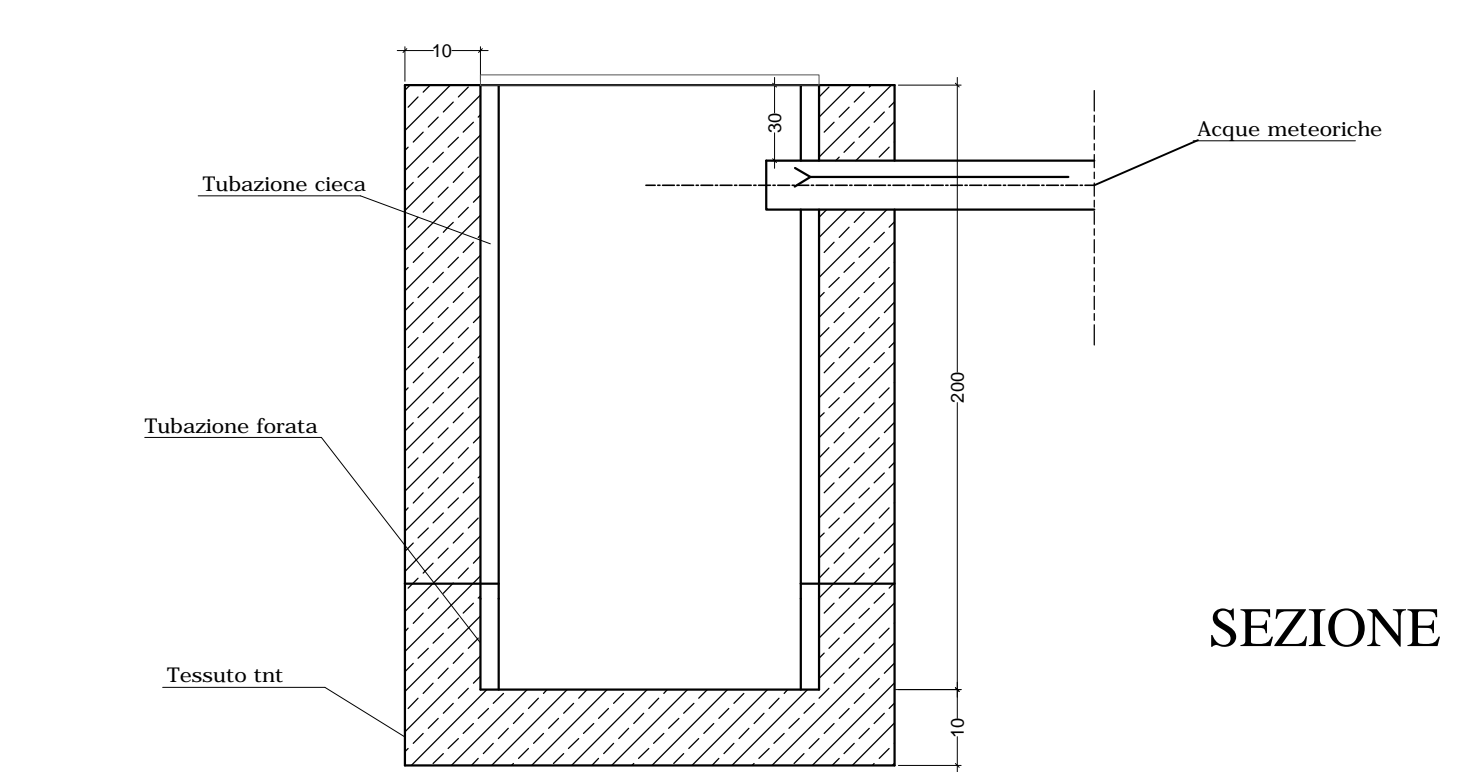
ELABORATO **OPERE URBANIZZAZIONE PRIVATE**

AGGIORNAMENTI

13900 BIELLA P. S. MORTA, 1 - e-mail archbarbirato@gmail.com  
 Tel. Fax 015 33448 - 338 4044602



POZZI PERDENTI DELLE ACQUE METEORICHE COLLEGATI IN SERIE - SCHEMA



SEZIONE

Le dimensioni dei pozzi perdenti e della vasca di accumulo dovranno essere calcolate, per ogni casa, con la formula fornita dal CORDAR